

AUTOUR DE TOULOUSE 2017/2018 Petit Futé

Livre numérique

[Auzias, Dominique. Auteur](#) | [Labourdette, Jean-Paul. Auteur](#)

Edité par [Petit Futé](#) - 2017


Traversée par la Garonne, la ville rose a de nombreuses qualités. Bien sûr, c'est le coeur de l'industrie aérospatiale, mais c'est aussi, en bonne capitale occitane, une ville de rugby, sans oublier ses traditions culinaires. Les vignes des cépages Syrah ou Cabernet longent les sentiers pour arriver au pied des forteresses cathares et des édifices romans, sur les pas de d'Artagnan ou de Saint-Jacques de Compostelle. Dans les départements qui l'entourent, on peut trouver le musée Ingres de Montauban et son fameux violon, la splendide abbaye romane de Moissac sans oublier les grottes préhistoriques de l'Ariège et la cité médiévale de Mirepoix.



- [Contient](#)
- [Sujet](#)
- [Description](#)
- [Oeuvre](#)

Langue
français
Date de publication
05/07/2017
EAN de l'offre
9791033162001

Site	Emplacement	Cote
------	-------------	------



AVEYRON 2017/2018 Petit Futé

Livre numérique

[Auzias, Dominique. Auteur](#) | [Labourdette, Jean-Paul. Auteur](#)

Edité par [Petit Futé](#) - 2017


Ce département aux multiples facettes ne manquera pas de satisfaire sportifs et amoureux de la nature. Non loin des monts de l'Aubrac s'étendent les plaines et les lacs de la région du Lézou et le plateau du Larzac. Entre les gorges du Tarn et l'impressionnant viaduc de Millau, l'environnement aveyronnais est aménagé avec la folie des grandeurs. C'est aussi une conséquence de son histoire, car le département a été très influencé par l'époque médiévale, comme l'illustre la belle ville de Conques, patrimoine mondial de l'UNESCO. Les spécialités culinaires comme le fromage de Roquefort ou le vin de Marcillac, nationalement reconnues, sont aussi un incontournable, même si certaines comme le tripou ou l'aligot nécessitent un estomac averti !



- [Contient](#)
- [Sujet](#)
- [Description](#)
- [Oeuvre](#)

Langue
français
Date de publication
07/08/2017
EAN de l'offre
9791033169093

Site	Emplacement	Cote
------	-------------	------



GEOguide Basse-Normandie. Calvados, Orne, Cotentin et baie du Mont-Saint-Michel

Livre numérique

[Collectif. . Auteur](#)


Édité par [Gallimard Loisirs](#) - 2016

Pour cette édition numérique, les nouvelles fonctionnalités de la lecture interactive sur tablette ou smartphone offrent une vraie différence qualitative pour la consultation des GEOguides en mobilité : zoom HD sur les plans, hyperliens entre adresses pucées présentées avec les plans et les commentaires correspondants, sites Internet des adresses interactifs, indexation, recherche dans le texte, navigation hypertextuelle d'une adresse à une autre, d'une partie du guide à une autre, sommaire actif, et environnement ergonomique personnalisable. Dans ce GEOguide, découvrez : - les meilleurs conseils pour explorer tous les attraits de la Basse-Normandie ; - 3 longs week-ends incontournables : de Cabourg à Honfleur, à la pointe de La Hague et dans la baie du Mont-Saint-Michel ; - des centaines d'adresses authentiques choisies par nos auteurs-voyageurs ; - 17 cartes et plans (sans connexion Internet nécessaire) - et une présentation culturelle complète de la région.

- [Contient](#)
- [Sujet](#)
- [Description](#)
- [Oeuvre](#)

Langue
français
Date de publication
21/04/2016
ISBN
9782742441129
EAN de l'offre
9782742439539

Site	Emplacement	Cote
------	-------------	------



BRETAGNE 2017 Carnet Petit Futé

Livre numérique

[Auzias, Dominique. Auteur](#) | [Labourdette, Jean-Paul. Auteur](#)

Édité par [Petit Futé](#) - 2017


Le carnet de voyage sur la Bretagne a un format très pratique et une nouvelle maquette faisant la part belle aux photos. Destiné à tous les voyageurs qui partent en courts séjours et recherchent un guide complet au meilleur prix sur la Bretagne. Il propose surtout des informations culturelles et de découverte : l'essentiel et plus ! Il est le compagnon idéal pour comprendre la Bretagne et profiter au mieux de son séjour. Vous y retrouverez tous les bons plans pour optimiser votre séjour. Idéal pour le voyageur indépendant mais aussi le voyageur en groupe.

- [Contient](#)



- [Sujet](#)
- [Description](#)
- [Oeuvre](#)
 - Langue
 - français
 - Date de publication
 - 15/03/2017
 - EAN de l'offre
 - 9791033158851

Site	Emplacement	Cote
------	-------------	------



GEOguide Pyrénées - Gascogne. Toulouse, Pau, Auch, Foix

Livre numérique

[Collectif, . Auteur](#)


Édité par [Gallimard Loisirs](#) - 2016

Pour cette édition numérique, les nouvelles fonctionnalités de la lecture interactive sur tablette ou smartphone offrent une vraie différence qualitative pour la consultation des GEOguides en mobilité : zoom HD sur les plans, hyperliens entre adresses pucées présentées avec les plans et les commentaires correspondants, sites Internet des adresses interactifs, indexation, recherche dans le texte, navigation hypertextuelle d'une adresse à une autre, d'une partie du guide à une autre, sommaire actif, et environnement ergonomique personnalisable. Dans ce GEOguide, découvrez : - 5 circuits incontournables : randonnées dans le Béarn, en Bigorre, en Ariège et en Comminges, trois jours à Toulouse ; - des itinéraires sur mesure et des sélections pour personnaliser votre séjour ; - des centaines d'adresses authentiques choisies par nos auteurs-voyageurs ; - 18 cartes et plans (sans connexion Internet nécessaire) ; - et une présentation culturelle complète de la destination.



- [Contient](#)
- [Sujet](#)
- [Description](#)
- [Oeuvre](#)
 - Langue
 - français
 - Date de publication
 - 12/05/2016
 - ISBN
 - 9782742443406
 - EAN de l'offre
 - 9782742443437

Site	Emplacement	Cote
------	-------------	------



FRANCHE COMTÉ 2018/2019 Petit Futé

Livre numérique

[Auzias, Dominique. Auteur](#) | [Labourdette, Jean-Paul. Auteur](#)

Edité par [Petit Futé](#) - 2017

Découvrir la France autrement, jouir d'un patrimoine culturel, naturel et gastronomique d'une infinie richesse, tels sont les atouts de nos guides régions et départements. Sites phares, balades inoubliables, rencontres inattendues, sans oublier les meilleures adresses, laissez-vous guider par le Petit Futé : vous ne le regretterez pas !



- [Contient](#)
- [Sujet](#)
- [Description](#)
- [Oeuvre](#)

Langue
français
Date de publication
20/07/2017
EAN de l'offre
9791033161349

Site	Emplacement	Cote
------	-------------	------



GEOguide Pays basque (français et espagnol)

Livre numérique

[Collectif, . Auteur](#)

Edité par [Gallimard Loisirs](#) - 2019

Pour cette édition numérique, les nouvelles fonctionnalités de la lecture interactive sur tablette ou smartphone offrent une vraie différence qualitative pour la consultation des GEOguides en mobilité : zoom HD sur les plans, hyperliens entre adresses pucées présentées avec les plans et les commentaires correspondants, sites Internet des adresses interactifs, indexation, recherche dans le texte, navigation hypertextuelle d'une adresse à une autre, d'une partie du guide à une autre, sommaire actif, et environnement ergonomique personnalisable. Dans ce GEOguide, découvrez : - un circuit incontournable de 3 jours à Bilbao ; - les fêtes emblématiques de la San Fermín à Pampelune aux Fêtes de Bayonne - des itinéraires sur mesure et des sélections thématiques pour personnaliser votre séjour ; - des centaines d'adresses authentiques choisies par nos auteurs-voyageurs ; - 19 cartes et plans (sans connexion Internet nécessaire) ; - et une présentation culturelle complète de la région.




- [Contient](#)
- [Sujet](#)
- [Description](#)
- [Oeuvre](#)

Langue
français
Date de publication
23/03/2019
ISBN
9782742455041
EAN de l'offre

9782742439973

Site	Emplacement	Cote
------	-------------	------



GEOguide Poitou-Charentes

Livre numérique

[Collectif, . Auteur](#)

Edité par [Gallimard Loisirs](#) - 2016


Pour cette édition numérique, les nouvelles fonctionnalités de la lecture interactive sur tablette ou smartphone offrent une vraie différence qualitative pour la consultation des GEOguides en mobilité : zoom HD sur les plans, hyperliens entre adresses pucées présentées avec les plans et les commentaires correspondants, sites Internet des adresses interactifs, indexation, recherche dans le texte, navigation hypertextuelle d'une adresse à une autre, d'une partie du guide à une autre, sommaire actif, et environnement ergonomique personnalisable. Dans ce GEOguide, découvrez : - 3 circuits incontournables : la Venise verte en barque, à pied ou à vélo, la Rochelle et l'île de Ré en trois jours, le bassin de Marennes-Oléron en trois jours ; - des itinéraires sur mesure et des sélections pour personnaliser votre séjour ; - des centaines d'adresses authentiques choisies par nos auteurs-voyageurs ; - 21 cartes et plans (sans connexion Internet nécessaire) ; - et une présentation culturelle complète de la destination.



- [Contient](#)
- [Sujet](#)
- [Description](#)
- [Oeuvre](#)

Langue
français
Date de publication
12/05/2016
ISBN
9782742442294
EAN de l'offre
9782742442324

Site	Emplacement	Cote
------	-------------	------



CÔTE D'OPALE 2018/2019 Petit Futé

Livre numérique

[Auzias, Dominique. Auteur](#) | [Labourdette, Jean-Paul. Auteur](#)

Edité par [Petit Futé](#) - 2018


La Côte d'Opale est un lieu aux multiples facettes. Ce grand territoire littoral offre des paysages magnifiques de dunes et de plages jusqu'à la frontière belge, mais aussi une nature verdoyante à l'intérieur des terres, entrecoupée de nombreux cours et étendues d'eau. Ce cadre permet la pratique de toutes sortes de sport : char à voile, VTT, kitesurfing, activités équestres. On pourra également profiter des nombreux sentiers pour se retrouver au plus près de la nature en randonnée. L'endroit est également chargé d'histoire, qu'ils s'agissent des pêcheurs islandais ou des marins-pêcheurs du coin. Malgré les dommages subis pendant la Seconde Guerre Mondiale, la région conserve à Boulogne-sur-Mer le plus grand port de France.



- [Contient](#)
- [Sujet](#)
- [Description](#)
- [Oeuvre](#)

Langue
français
Date de publication
11/07/2018
EAN de l'offre
9791033193494

Site	Emplacement	Cote
------	-------------	------



AUTOUR DE LYON 2018/2019 Petit Futé

Livre numérique

[Auzias, Dominique. Auteur](#) | [Labourdette, Jean-Paul. Auteur](#)

Édité par [Petit Futé](#) - 2018


La grande métropole de Lyon se trouve au coeur d'un ensemble de terroirs incroyablement riches. En allant vers le Nord, on arrive dans le Beaujolais et ses célèbres vignes, qui bordent de charmants villages aux traditions culinaires très riches. Si on se dirige vers l'Est, on s'approche de l'Ain où les villages de charme cultivent eux aussi les habitudes culinaires de la région avec ses quenelles de brochet et où les premiers reliefs attirent de nombreux randonneurs. Vers le Sud, la Vallée du Rhône et ses vergers tracent la route des vacances et du fleuve royal. En passant par la vallée du Gier, on découvre les Côteaux du Lyonnais qui offre aussi de nombreux plaisirs culinaires et naturels.



- [Contient](#)
- [Sujet](#)
- [Description](#)
- [Oeuvre](#)

Langue
français
Date de publication
02/07/2018
EAN de l'offre
9791033192954

Site	Emplacement	Cote
------	-------------	------



GEOguide Provence

Livre numérique

[Collectif, . Auteur](#)

Édité par [Gallimard Loisirs](#) - 2017

Pour cette édition numérique, les nouvelles fonctionnalités de la lecture interactive sur tablette ou smartphone offrent une vraie différence qualitative pour la consultation des GEOguides en mobilité : zoom HD sur les plans, hyperliens entre adresses pucées présentées avec les plans et les commentaires correspondants, sites Internet des adresses interactifs, indexation, recherche dans le texte, navigation hypertextuelle d'une adresse à une autre, d'une partie du guide à une autre, sommaire actif, et environnement ergonomique personnalisable. Dans ce GEOguide,




découvrez : - 4 circuits à ne pas manquer : Trois jours à Marseille, Aix-en-Provence et le Pays Salonais, Avignon et ses environs, le Pays du Verdon ; - les bons plans pour organiser au mieux votre séjour ; - des itinéraires sur mesure et des sélections thématiques pour personnaliser votre séjour ; - des centaines d'adresses authentiques choisies par nos auteurs-voyageurs ; - 28 cartes et plans (sans connexion Internet nécessaire) ; - et une présentation culturelle complète de la destination.

- [Contient](#)
- [Sujet](#)
- [Description](#)
- [Oeuvre](#)

Langue
français
Date de publication
26/05/2017
ISBN
9782742446506
EAN de l'offre
9782742449538

Site	Emplacement	Cote
------	-------------	------



GEOguide Corse

Livre numérique

[Collectif, . Auteur](#)

Edité par [Gallimard Loisirs](#) - 2019


La Corse... Mettre le cap sur la réserve de Scandola, lézarder sur la plage de Palombaggia, voyager dans le temps à la citadelle de Corte, randonner sur le sentier des douaniers ou dans le massif de Bavella, déguster une langouste les pieds dans le sable, écouter des chants polyphoniques... À vous de choisir! Complet Toutes les informations dont vous avez besoin pour réussir et profiter de votre séjour Pratique Des centaines d'adresses authentiques choisies par nos auteurs-voyageurs Culturel Les clés pour comprendre la destination ... avec GEOGUIDE - Le patrimoine corse, des villages de pêcheurs aux églises baroques, des tours génoises aux moulins à huile - 2 circuits incontournables : 3 jours dans le cap Corse, une semaine sur les plages du Sud - Toutes les adresses gourmandes pour déguster bastelle, figatellu, brocciu et autres spécialités insulaires.



- [Contient](#)
- [Sujet](#)
- [Description](#)
- [Oeuvre](#)

Langue
français
Date de publication
26/02/2019
ISBN
9782742454945
EAN de l'offre
9782742439577

Site	Emplacement	Cote
------	-------------	------



LOIRE-ATLANTIQUE 2018/2019 Petit Futé

Livre numérique

[Auzias, Dominique. Auteur](#) | [Labourdette, Jean-Paul. Auteur](#)

Edité par [Petit Futé](#) - 2018


Retrouver, de Pornic à Piriac-sur-Mer, en passant par Saint-Nazaire, d'étranges pierres laissées en héritage par un peuple vieux de 5.000 ans, puis de la Cité des Ducs de Bretagne à la vallée de l'Erdre, admirer de flamboyants témoignages de la Renaissance, et découvrir sur les bords de la Sèvre, à la Garenne-Lemot, des rêves d'Italie, ou encore une étonnante végétation tropicale dans les serres du Jardin des Plantes de Nantes, voilà un département qui n'a pas fini de surprendre.



- [Contient](#)
- [Sujet](#)
- [Description](#)
- [Oeuvre](#)

Langue
français
Date de publication
03/07/2018
EAN de l'offre
9791033193791

Site	Emplacement	Cote
------	-------------	------



HAUTS DE FRANCE 2018/2019 Petit Futé

Livre numérique

[Auzias, Dominique. Auteur](#) | [Labourdette, Jean-Paul. Auteur](#)

Edité par [Petit Futé](#) - 2018


Compte tenu de la richesse et de l'histoire commune des deux grandes régions du nord de la France, il est apparu comme une évidence de rassembler le Nord-Pas-de-Calais et la Picardie au sein d'un même ouvrage. Ce guide s'articule autour de trois axes majeurs : une étude savante de la géographie, de l'histoire et de la gastronomie propres à ces régions ("Invitation au voyage"), un classement, "de lieux en lieux", des différentes communes en fonction des départements et des pays nordistes et picards, comme la Thiérache, les Flandres, le pays de Bray ou encore la Côte d'Opale, et enfin une distribution pratique permettant aux visiteurs de circuler facilement et d'organiser au mieux leur séjour en Nord-Pas-de-Calais-Picardie.



- [Contient](#)
- [Sujet](#)
- [Description](#)
- [Oeuvre](#)

Langue
français
Date de publication
06/07/2018
EAN de l'offre
9791033193678

Site	Emplacement	Cote
------	-------------	------



PAYS DU COGNAC 2017 Carnet Petit Futé

Livre numérique

[Auzias, Dominique. Auteur](#) | [Labourdette, Jean-Paul. Auteur](#)


Edité par [Petit Futé](#) - 2017

Le Pays du Cognac, c'est avant tout la vigne et son fabuleux nectar, le cognac. Les grandes maisons, aux noms prestigieux, sont des ambassadrices qui portent l'excellence française dans le monde entier. Le Pays du Cognac, c'est aussi un petit coin de France, baigné par le fleuve Charente et émaillé d'une diversité de paysages. Plaines, bocages, forêts alternent pour former une palette de couleurs qui varie au fil des saisons. Les villes et villages sont porteurs d'un patrimoine typiquement charentais, témoin d'un passé encore vivant où l'art de vivre tient une place importante. Enfin, les produits du terroir charentais issus d'un savoir-faire ancestral offrent aux gourmets de grands moments de plaisir.

- [Contient](#)
- [Sujet](#)
- [Description](#)
- [Oeuvre](#)

Langue
français
Date de publication
20/04/2017
EAN de l'offre
9791033160922

Site	Emplacement	Cote
------	-------------	------



CORSE 2018 Petit Futé

Livre numérique

[Auzias, Dominique. Auteur](#) | [Labourdette, Jean-Paul. Auteur](#)

Edité par [Petit Futé](#) - 2018

La Corse est bien plus qu'une île, c'est une véritable chaîne montagneuse posée sur le fond de la Méditerranée. Retrouvez le cap Corse, le pays de Balagne, le golfe d'Ajaccio dans cette nouvelle édition, qui consacre des chapitres à quelques spécificités de l'île : la randonnée, le maquis et la forêt corses, sans oublier les sports verts et les plus beaux sites de l'île.

- [Contient](#)
- [Sujet](#)
- [Description](#)
- [Oeuvre](#)

Langue
français
Date de publication
15/01/2018
EAN de l'offre
9791033179276

Site	Emplacement	Cote
------	-------------	------





FRANCE COQUINE 2018/2019 Petit Futé

Livre numérique

[Auzias, Dominique. Auteur](#) | [Labourdette, Jean-Paul. Auteur](#)

Édité par [Petit Futé](#) - 2018

La qualité du rédactionnel, par sa pertinence ou son impertinence, a fait du guide La France Coquine, un ouvrage connu et reconnu du monde libertin, consommateurs ou professionnels de plus en plus nombreux. Sa parution annuelle est maintenant devenue un rendez-vous avec le lecteur qui va partir à la découverte des 300 pages pour y trouver les établissements primés ou déprimants. C'est à ce jour le seul guide à oser mettre les pieds dans le plat, à ne pas faire du "tout le monde il est beau et tout le monde il est gentil" car la plume de l'auteur sait se faire caressante ou acide selon les mérites. C'est véritablement ce qu'attendent les consommateurs ou les professionnels. Cette année encore, nous avons plus d'une centaine de nouvelles adresses et environ autant de fermetures car l'actualité libertine est très changeante ou innovante ce qui renforce encore plus l'utilité reconnue et attendue du guide. Les campagnes de promotion qui couvrent sa sortie sont d'année en année de plus en plus importantes et surtout nous sommes présents entre autre dans les magazines leaders de la presse de charme.



- [Contient](#)
- [Sujet](#)
- [Description](#)
- [Oeuvre](#)

Langue
français
Date de publication
13/07/2018
EAN de l'offre
9791033195535

Site	Emplacement	Cote
------	-------------	------



TOURISME FLUVIAL 2017/2018 Petit Futé

Livre numérique

[Auzias, Dominique. Auteur](#) | [Labourdette, Jean-Paul. Auteur](#)

Édité par [Petit Futé](#) - 2017

La géographie fluviale française est généreuse. Les trois grands bassins (à l'ouest vers l'Atlantique, au nord vers la Manche et la Mer du Nord, au sud-est vers la Méditerranée) arrosent abondamment le pays. Les grands fleuves forment des voies de communication remarquables par leur longueur et l'étendue des territoires ainsi desservis. Enfin, l'orientation de ces cours d'eau permet la circulation aussi bien du Nord vers le Sud que d'Est en Ouest. C'est pourquoi les voies navigables ont constitué très tôt des axes commerciaux majeurs. Ainsi, à travers ce guide, ce sont la Normandie, l'Île de France, la Champagne, la Picardie, le Nord et les Ardennes, la Bretagne et la Charente, mais aussi la Bourgogne, la Loire, la Seine et le Sud-Ouest, le Languedoc et la Provence qui s'ouvrent aux lecteurs à travers leur spécificité mais aussi leur originalité et leur typicité. Des itinéraires aux points d'intérêts en passant par les informations pratiques, l'Histoire, et les bonnes tables proches des cours d'eau, ce guide vous invite, en collaboration avec les Voies Navigables de France, à découvrir la France autrement.




- [Contient](#)

- [Sujet](#)
- [Description](#)
- [Oeuvre](#)

Langue
français
Date de publication
30/06/2017
EAN de l'offre
9791033155133

Site	Emplacement	Cote
------	-------------	------



Le Tour de Belle-Île-en-Mer en quatre journées

Livre numérique

[Jouan, Eva. Auteur](#) | [Chaplain, Eric. Illustrateur](#)

Édité par [Editions des Régionalismes](#) - 2016


« Faire le tour de Belle-Isle avait toujours été mon rêve. Mais pour cette promenade pédestre de 80 kilomètres, je désirais trouver un compagnon qui pût me prêter aide et assistance dans les passages périlleux, et dont l'âme fût en communion d'idées avec la mienne. Aussi, dès que cette bonne fortune m'eût été donnée, je m'empressai de mettre mon projet à exécution. Et ce voyage nous a laissé une impression de jouissances tellement intense, que je veux le transcrire, afin d'en conserver un souvenir plus vivace encore... » Le 10 août 1907, Eva Jouan commence ainsi son récit du tour de Belle-Île-en-Mer. Il était tentant, à un peu plus d'un siècle d'écart, de rééditer ce texte et de le confronter à la réalité de l'île, en l'illustrant de photographies récentes. Avec, en filigrane, l'idée de pouvoir se mettre, aussi, dans les pas de la poétesse, en suivant ses indications de randonnée. Voilà de quoi marier utilement et agréablement présent et passé ! On est redevable à Eva Jouan (1857-1910) de ce surnom de « la Bien-Nommée » que l'on rajoute désormais systématiquement au vocable de « Belle-Île-en-Mer ». Femme de lettres, poétesse, native de Belle-Île, Eva Jouan est l'auteure, entre autres, de deux textes de prose relatifs à Belle-Île : Le Tour de Belle-Île, et Trois mois à Belle-Isle-en-Mer.



- [Contient](#)
- [Sujet](#)
- [Description](#)
- [Oeuvre](#)

Langue
français
ISBN
9782824006642
EAN de l'offre
3612225800234

Site	Emplacement	Cote
------	-------------	------



GEOguide Strasbourg et la route des vins

Livre numérique

[Collectif](#), [Auteur](#)

Édité par [Gallimard Loisirs](#) - 2018


Strasbourg et la Route des vins... Escorter un vigneron au milieu de ses parcelles, goûter un riesling dans le décor de boiseries d'une winstube, traverser des paysages de vignes à vélo, contempler les coteaux du Haut-Kœnigsbourg, admirer les statues de la cathédrale de Strasbourg... À vous de choisir! Complet Toutes les informations dont vous avez besoin pour réussir et profiter de votre séjour Pratique Des centaines d'adresses authentiques choisies par nos auteurs-voyageurs Culturel Les clés pour comprendre la destination ... avec GEOGUIDE - 2 circuits incontournables, 4 jours sur la Route des vins et 3 jours à Strasbourg - Des activités en toute saison, ateliers vins-mets, fêtes des vendanges, découverte du patrimoine - Toutes les étapes pour célébrer le terroir alsacien : bonnes tables, fermes, caves...



- [Contient](#)
- [Sujet](#)
- [Description](#)
- [Oeuvre](#)

Langue
français
Date de publication
13/11/2018
ISBN
9782742451418
EAN de l'offre
9782742442836

Site	Emplacement	Cote
------	-------------	------



AVIGNON - VAUCLUSE 2018 Petit Futé

Livre numérique

[Auzias, Dominique](#). [Auteur](#) | [Labourdette, Jean-Paul](#). [Auteur](#)

Édité par [Petit Futé](#) - 2017

C'est un coin de Provence tellement typique que cela pourrait relever du cliché ! Le chant des cigales se confond avec celui des fontaines au centre des villes et villages au nom chantant, tandis que les lumières et les senteurs se mêlent aux couleurs chatoyantes, en ville comme en campagne. Dans ce département, les cultures fruitières sont partout et offrent de quoi déguster les meilleurs apéritifs de Provence. C'est aussi un département d'histoire, des majestueux sites antiques à la Cité des papes, sans oublier les châteaux de la Renaissance. Les amoureux de la nature seront conquis par les sommets de Montmirail et les Gorges de la Nesque !




- [Contient](#)
- [Sujet](#)
- [Description](#)
- [Oeuvre](#)

Langue
français
Date de publication
06/09/2017
EAN de l'offre

9791033169154

Site	Emplacement	Cote
------	-------------	------



CÔTE D'AZUR - MONACO 2018/2019 Petit Futé

Livre numérique

[Auzias, Dominique. Auteur](#) | [Labourdette, Jean-Paul. Auteur](#)


Édité par [Petit Futé](#) - 2018

Mariage de la montagne et de la mer, la Côte d'Azur a la particularité d'offrir une variété de paysages : l'arrière pays niçois, le pays de Vence, la côte de Nice à Menton, la côte varoise jusqu'à Saint-Tropez, la riviera italienne, sans oublier la principauté de Monaco, à la manière d'un guide City, au sein même du guide Région.

- [Contient](#)
- [Sujet](#)
- [Description](#)
- [Oeuvre](#)

Langue
français
Date de publication
12/06/2018
EAN de l'offre
9791033193432

Site	Emplacement	Cote
------	-------------	------



ALPILLES - CAMARGUE - ARLES 2018/2019 Petit Futé

Livre numérique

[Auzias, Dominique. Auteur](#) | [Labourdette, Jean-Paul. Auteur](#)

Édité par [Petit Futé](#) - 2018

Le territoire du massif des Alpilles et de la Camargue est typiquement provençal. De par son cadre verdoyant, où se côtoient vallées, cours d'eau comme le Rhône, plaines et pâturages. Les curiosités que le Petit Futé explore ici sont nombreuses, et comptent notamment le moulin qui inspira Daudet, les arènes d'Arles ou le pittoresque marché de Saint-Rémy. La région est également très réputée pour son patrimoine culinaire, de la viande de taureau à l'huile d'olive, sans oublier les traditionnelles tapenades, soupe au pistou et fougasse ! Le style provençal s'affirme partout : dans l'artisanat, le mode de vie, l'architecture, le langage et bien sûr la cuisine. De la viande de taureau à l'huile d'olive, sans oublier les traditionnelles tapenades, soupe au pistou et fougasse, il y a mille raisons de savourer son séjour...

- [Contient](#)
- [Sujet](#)
- [Description](#)
- [Oeuvre](#)

Langue
français
Date de publication



02/07/2018
EAN de l'offre
9791033192718

Site	Emplacement	Cote
------	-------------	------
